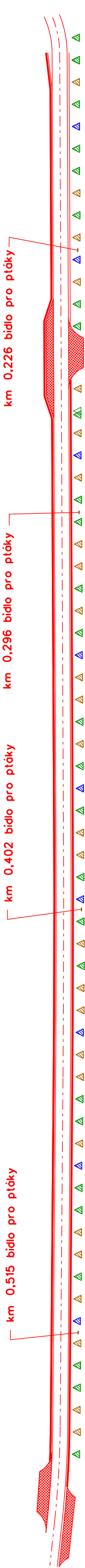
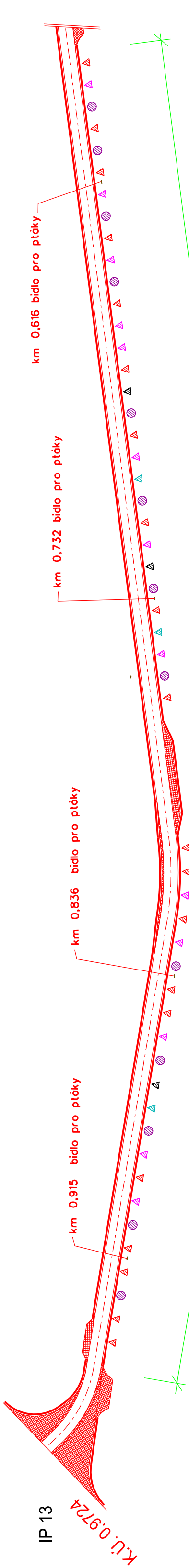


IP 12



Interakční prvek IP 12, DL. 380,0 m - 63 ks stromů, á 6m

IP 13

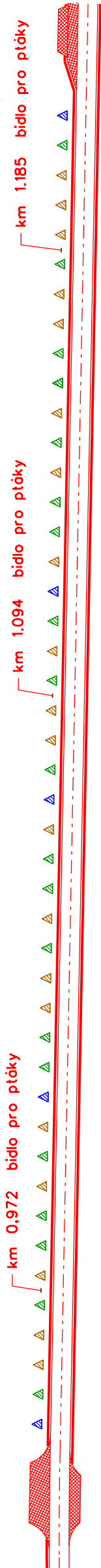


Interakční prvek IP 13, DL. 183,0 m - 30 ks stromů, á 6m

Interakční prvek IP 13, DL. 145,0 m - 22 ks stromů, á 6m

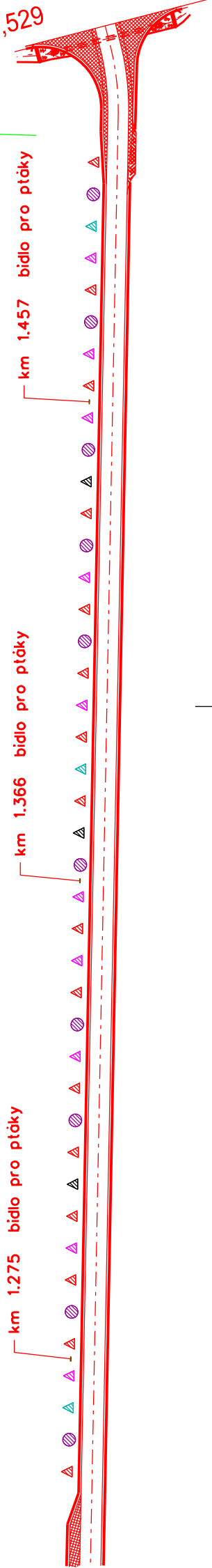
IP 17

Interakční prvek IP 17, DL. 272,0 m - 45 ks stromů, á 6m



IP 17


Interakční prvek IP 17, DL. 255,0 m - 42 ks stromů, á 6m



LEGENDA :

- hrušeň polníčka (Pyrus pyraeaster)
- jablň lesní (Malus sylvestris)
- jeřáb oskeruše (Sorbus domestica)
- třešeň ptací (Cerasus avium)
- slivoň myrobalán (Prunus cerasifera)
- slivoň švestka (Prunus domestica)
- morušovník černý (Morus nigra)
- morušovník bílý (Morus alba)

VÝŠKOVÝ SYSTÉM: BPV  
SOUŘADNICOVÝ SYSTÉM: S - JTSK

Výpracoval		Zodpov.projektant	Hl.ing. projektu	Vedoucí střediska	 AGPOL s.r.o. Jungmannova 153/12 779 00 Olomouc Česká republika
Frailtová		Ing. Feltl, Ph.D.	Ing. Skácel	Ing. Vaculín, Ph.D.	
Místo stavby		k.ú. Želechovice u Uničova	Kraj	Olomoucký	
Investor Státní pozemkový úřad, Krajský pozemkový úřad pro Olomoucký kraj, Pobočka Olomouc					
Akce - objekt					
Realizace společných zařízení KoPÚ Medlov u Uničova - II. etapa					
Příloha Plán výsadby IP 12, IP 13, IP 17					
Měřítko 1 : 1 000					Číslo výkresu B.4